





De Nieuwe Kaart van Nederland 2040

Randstad en omgeving

-  gemeentelijke plannen woningbouw
-  plannen werken
-  waterplannen
-  natuur / recreatieplannen

Deze kaart geeft een deel van de plannen uit de Nieuwe Kaart van Nederland weer (versie 2006, bron: NIROV / VROM). De Nieuwe Kaart van Nederland is een geografisch informatiesysteem (GIS) waarin alle voorgenomen ruimtelijke veranderingen worden verzameld zoals die in verschillende ruimtelijke plannen zijn vastgelegd. Het gaat daarbij om plannen voor woningbouw, aanleg van bedrijventerreinen, nieuwe infrastructuur en nieuwe natuurgebieden. Maar ook om bijvoorbeeld ruimtelijke visies van waterschappen en de plannen van regionale samenwerkingsverbanden, provincies en het rijk. In het GIS kunnen verschillende plannen eindeloos worden gestapeld en gecombineerd. Niet alleen de kaartbeelden maar ook de kenmerken van het plan worden in een database vastgelegd. In de kaart zijn die plannen weergegeven op het gebied van wonen, werken, groen en water die zo dicht mogelijk betrekking hebben op realisatie voor 2040. Hiertoe is er een aantal selecties op de Nieuwe Kaart database uitgevoerd. Bij de selectie betreffende 'wonen' en 'werken' is er op einddatum (voor 2041 of niet-bekend) en startdatum (voor 2040 of niet-bekend) gefilterd. De exacte gehanteerde criteria zijn in een apart achtergronddocument opgenomen. Deze meervoudige selectie op de database levert het hiernaast weergegeven kaartbeeld op. Vooral bij de 'groene' en 'blauwe' plannen geldt dat de begrenzing van het plan nog niet exact hoeft te zijn, maar het kunnen ook zoekgebieden zijn. Bij het resulterende kaartbeeld moet wel onder ogen gezien worden dat uitgegaan wordt van planinformatie en niet van informatie met betrekking tot de realisatie van de plannen.

Bron: De Nieuwe Kaart van Nederland, NIROV, juni 2006

0 5 10 20 km

